

LABO

Bund/Länder-Arbeitsgemeinschaft Bodenschutz

Ständiger Ausschuss "Altlasten" - ALA

Bundesweite Kennzahlen zur Altlastenstatistik

(Zusammenstellung der ALA-Geschäftsstelle Bund vom 22.08.2023)

Inhaltsverzeichnis

Einleitung	2
Systematik der Kennzahlen	2
Kennzahl „Gefahrenverdacht abzuklären“	3
Kennzahl „Gefahrenverdacht ausgeräumt“	3
Kennzahl „Altlasten“	3
Kennzahl „Sanierung abgeschlossen“	3
Kennzahl „Altlastverdächtige Flächen (landesspezifische Angaben der Länder)“	4
Anlage 1: Bundesweite Kennzahlen zur Altlastenstatistik	5
Anlage 2: Internetlinks zur Altlastenstatistik der Länder	6

Einleitung

Seit 2005 ist eine Zusammenstellung bundesweiter Kennzahlen zur Altlastenstatistik auf den Webseiten der LABO www.labo-deutschland.de veröffentlicht, die jährlich aktualisiert wird. Die Ermittlung dieser Kennzahlen in den jeweiligen Ländern erfolgt auf unterschiedliche Art und Weise. Dies ist dem Umstand geschuldet, dass die Altlastenbearbeitung inzwischen zwar grundsätzlich bundeseinheitlich durch das BBodSchG geregelt ist, die der Altlastenbearbeitung zugrundeliegende Erfassung von Altlasten und altlastverdächtigen Flächen jedoch gemäß § 11 BBodSchG von den Ländern eigenständig - d.h. länderspezifisch - zu regeln ist. Bisher waren bei der Verwendung der dargestellten acht Kennzahlen diverse, in Fußnoten gefasste Hinweise und Einschränkungen zu beachten.

Deshalb wurde nach Wegen gesucht, mit Hilfe der bestehenden Informationen der jeweiligen Landesstatistiken Kennzahlen zu bilden, die möglichst vergleichbar sind und sicher ermittelt werden können.

Im vorliegenden Bericht werden insgesamt fünf Kennzahlen erläutert, welche die bisher angewandte Systematik der Kennzahlen ab dem Berichtsjahr 2020 ersetzen sollen.

Die Tabelle in [Anlage 1](#) gibt die aktuellen Angaben der 16 Länder zu den Kennzahlen wieder.

Weitere Angaben zur Altlastenstatistik können den jeweiligen Internetpräsentationen der Länder entnommen werden. Eine Übersicht der Internetadressen zur Altlastenstatistik der Länder wurde in [Anlage 2](#) zusammengestellt.

Systematik der Kennzahlen

Die Bundesweiten Kennzahlen zur Altlastenstatistik treffen Aussagen zu altlastverdächtigen Flächen und Altlasten i.S. des BBodSchG unter Verwendung von fünf Kennzahlen:

Hierbei sind die folgenden vier Kennzahlen jeweils direkt vergleichbar:

- Kennzahl „Gefahrenverdacht abzuklären“
- Kennzahl „Gefahrenverdacht ausgeräumt“
- Kennzahl „Altlasten“
- Kennzahl „Sanierung abgeschlossen“

Die Kennzahlen „Gefahrenverdacht abzuklären“ und „Gefahrenverdacht ausgeräumt“ bilden den Aspekt des Gefahrenverdacht ab, die Kennzahlen „Altlasten“ und „Sanierung abgeschlossen“ den Aspekt Gefahrenabwehr. Flächen unter dem Aspekt des Gefahrenverdacht werden erst ab einem durch Konvention der Länder vereinbarten Kenntnisstand (der in den meisten Ländern der landesspezifischen Historischen Erkundung (HE) entspricht), gezählt.

Flächen sollen zu einem Stichtag jeweils nur einer dieser vier Kennzahlen zugeordnet werden.

Die beiden Kennzahlen „Gefahrenverdacht abzuklären“ und „Altlasten“ stellen dabei Flächen in Bearbeitung dar, während die beiden Kennzahlen „Sanierung abgeschlossen“ und „Gefahrenverdacht ausgeräumt“ Flächen repräsentieren, deren Bearbeitung abgeschlossen wurde.

Die Zahlenwerte der

- Kennzahl „Altlastverdächtige Flächen (landesspezifische Angaben der Länder)“

sind nicht direkt miteinander vergleichbar, da die Länder die Erfassung von altlastverdächtigen Flächen und Altlasten gemäß § 11 BBodSchG eigenständig regeln können.

Kennzahl „Gefahrenverdacht abzuklären“

Es handelt sich um Flächen, für die eine Ermittlung des Sachverhalts bei Vorliegen von Anhaltspunkten gemäß § 9 BBodSchG erforderlich ist (Flächen mit Erfordernis oder in den Bearbeitungsstufen Historische Erkundung (HE), Orientierende Untersuchung (OU) oder Detailuntersuchung (DU)). Die Zählung beginnt ab Erfordernis der laufenden Bearbeitungsstufe, ohne dass vorherige Bearbeitungsstufen mitgezählt werden.

Kennzahl „Gefahrenverdacht ausgeräumt“

Flächen, bei denen der Gefahrenverdacht in den Bearbeitungsstufen Historische Erkundung (HE), Orientierende Untersuchung (OU) oder Detailuntersuchung (DU) ausgeräumt werden konnte. Gemäß abschließender Bewertung durch die Behörde geht von der Fläche keine Gefahr für ein Schutzgut aus. Die Bearbeitung durch die Behörde ist insoweit abgeschlossen

Kennzahl „Altlasten“

Als Altlasten werden alle Flächen gemäß § 2 Abs. 5 BBodSchG gezählt, bei denen nach der Bewertung durch die zuständige Behörde grundsätzlich Sanierungsmaßnahmen erforderlich sind, diese noch nicht abgeschlossen sind, Schutz- und Beschränkungsmaßnahmen aufrechterhalten werden müssen oder Sanierungsmaßnahmen unverhältnismäßig sind.

Kennzahl „Sanierung abgeschlossen“

Dieser Kennzahl sind alle Flächen zuzuordnen, bei denen nach der Bewertung durch die zuständige Behörde alle erforderlichen Sanierungsmaßnahmen nach § 2 Abs. 7 BBodSchG durchgeführt worden sind. Die Gefahr wurde abgewehrt. Ansonsten gilt die Sanierung als nicht abgeschlossen und die betreffende Fläche bleibt der Kennzahl „Altlasten“ zugeordnet.

Kennzahl „Altlastverdächtige Flächen (landesspezifische Angaben der Länder)“

Altlastverdächtige Flächen im Sinne des BBodSchG sind Altablagerungen und Altstandorte, bei denen der Verdacht schädlicher Bodenveränderungen oder sonstiger Gefahren für den einzelnen oder die Allgemeinheit besteht.

§ 11 BBodSchG regelt, dass die Länder die Erfassung der Altlasten und altlastverdächtigen Flächen eigenständig regeln können.















Diese Kennzahl kann daher, je nach länderspezifisch festgelegter Erfassung, Flächen in allen Bearbeitungsstufen beinhalten. Eine direkte Vergleichbarkeit der in den Ländern erfassten Zahlenwerte für diese Kennzahl ist daher nicht gegeben.

Welche Flächen in den Ländern jeweils in dieser Kennzahl enthalten sind, kann den Erläuterungen entnommen werden, die über die Links in [Anlage 2](#) zugänglich sind.

Anlage 1: Bundesweite Kennzahlen zur Altlastenstatistik

laufende Nr.:		1.	2.	3.	4.	5.
Bundesland	Stand	Gefahrenverdacht abzuklären	Gefahrenverdacht ausgeräumt	Altlasten	Sanierung abgeschlossen	Altlastverdächtige Flächen (landesspezifische Angaben der Länder)
Baden-Württemberg	12/2022	6.628	71.681	2.761	3.778	15.082
Bayern	03/2023	15.282	6.569	924	3.348	15.282
Berlin	06/2023	6.152	1.047	912	281	6.152
Brandenburg	06/2023	17.899	5.169	1.372	4.735	17.899
Bremen	06/2023	3.424	1.354	350	759	3.548
Hamburg	07/2023	235	5.364	522	715	1.540
Hessen	07/2023	2.464	5.206	878	1.220	95.301
Mecklenburg – Vorpommern	07/2023	5.323	3.423	880	2.314	5.323
Niedersachsen	07/2023	14.216	4.430	4.058	3.034	101.008
Nordrhein-Westfalen	06/2023	30.723	15.522	2.849	8.343	30.723
Rheinland-Pfalz	07/2023	12.587	13.256	284	646	12.334
Saarland	07/2023	1.721	371	713	162	4.011
Sachsen	05/2023	9.188	13.661	382	3.465	18.023
Sachsen-Anhalt	05/2023	2.683	2.239	879	2.309	13.931
Schleswig-Holstein	12/2022	6.113	4.069	400	1.238	6.113
Thüringen	06/2023	1.270	4.886	800	671	10.166

Anlage 2: Internetlinks zur Altlastenstatistik der Länder

	Baden- Württemberg	https://www.lubw.baden-wuerttemberg.de/altlasten/altlastenstatistik
	Bayern	https://www.lfu.bayern.de/altlasten/altlastenkataster/weitere_kennzahlen/index.htm
	Berlin	https://www.berlin.de/sen/uvk/umwelt/bodenschutz-und-altlasten/nachsorgender-bodenschutz-altlasten/
	Brandenburg	https://lfu.brandenburg.de/lfu/de/aufgaben/boden/altlasten/altlastensituation/ https://lfu.brandenburg.de/lfu/de/aufgaben/boden/altlasten/#
	Bremen	https://umwelt.bremen.de/umwelt/boden-altlasten/altlasten-und-schaedliche-bodenveraenderungen-24962
	Hamburg	http://www.hamburg.de/altlasten/135322/altlasten-allgemein.html
	Hessen	https://www.hlnug.de/?id=17034
	Mecklenburg- Vorpommern	https://www.regierung-mv.de/Landesregierung/lm/Umwelt/Boden/Altlastenbearbeitung/Altlastensituation-in-MV/
	Niedersachsen	https://www.lbeg.niedersachsen.de/boden_grundwasser/altlasten/altlasten-736.html
	Nordrhein- Westfalen	https://www.lanuv.nrw.de/umwelt/bodenschutz-und-altlasten/altlasten/altlastenbearbeitung/stand-der-altlastenbearbeitung
	Rheinland-Pfalz	https://mkuem.rlp.de/de/themen/klima-und-ressourcenschutz/bodenschutz/altlasten/erfassung-und-bewertung/
	Saarland	https://www.saarland.de/mukmav/DE/portale/boden/informationen/bodenundschadstoffe/altlasten/altlastenkataster/altlastenkataster_node.html
	Sachsen	https://www.boden.sachsen.de/zahlen-und-fakten-17014.html
	Sachsen-Anhalt	http://www.lau.sachsen-anhalt.de/boden-wasser-abfall/bodenschutz/altlasten/



Schleswig-
Holstein

<https://www.schleswig-holstein.de/DE/Fachinhalte/A/altlasten/statistik.html>



Thüringen

<https://tlubn.thueringen.de/umweltschutz/altlasten/>
